

MAr_26_051

Commune de : NUEIL-LES-AUBIERS

affiché le 06/03/2026

ARRÊTÉ MUNICIPAL
Temporaire d'interdiction de circuler
route de la Fragnaie lieux-dits le Serveau, la Fragnaie et le Magny

Le Maire de la Commune de NUEIL-LES-AUBIERS,

VU le Code Général des Collectivités Territoriales,

VU le Code de la Route, notamment son article L 411-1,

VU La loi N°82-123 du 2 Mars 1982, relative aux droits et libertés des Communes, des Départements et des Régions,

VU Le décret n° 86-475 du 14 mars 1986 relatif à l'exercice du pouvoir de police en matière de circulation routière et modifiant certaines dispositions du Code de la Route,

VU l'instruction interministérielle sur la signalisation routière, livre I, huitième partie « signalisation temporaire », approuvée par arrêté interministériel du 06/11/1992,

VU la circulaire n° 86-230 du 17 juillet 1986 de Monsieur le ministre de l'Intérieur relative à l'exercice des pouvoirs de police en matière de circulation routière,

VU la demande de prolongation de l'entreprise INEO Réseaux Centre Atlantique, dont le siège social est 282 rue Jean Jaurès - 79000 NIOIRT, en date du 02 mars 2026 concernant l'autorisation de poursuivre les travaux de renouvellement des lignes HTA route de la Fragnaie lieux-dits le Serveau, la Fragnaie et le Magny,

VU l'avis du Responsable des Services Techniques Municipaux,

VU l'Arrêté initiale n°Mat_25_335,

CONDIDÉRANT que pour permettre le bon déroulement des travaux, il y a lieu de réglementer la circulation Route de la Fragnaie au lieux-dits Le Serveau, la Fragnaie et le Magny,

ARRÊTE :

ARTICLE 1 - Pour une période prévue de 60 jours à compter du 05 avril 2026 et pendant la durée des travaux, la circulation sera interdite route de la Fragnaie aux lieux-dits le Serveau, la Fragnaie et le Magny, comme indiqué sur les plans annexés.

Cette obligation ne s'applique pas aux véhicules de l'entreprise, aux riverains, aux engins de secours aux personnes, aux biens et véhicules des forces de l'ordre et aux engins de collecte de déchets.

ARTICLE 2 – La fourniture, la mise en place et la maintenance de la signalisation seront à la charge du demandeur.

ARTICLE 3 – Les riverains devront se stationner en dehors de l'emprise des travaux.

ARTICLE 4 – Le présent arrêté sera publié et affiché dans la commune de NUEIL-LES-AUBIERS. Il sera en outre affiché à chaque extrémité des zones intéressées.

ARTICLE 5 - Monsieur le chef de brigade de Gendarmerie de Nueil-Les-Aubiers, La Police Municipale et Monsieur le Responsable des Services Techniques Municipaux sont chargés, chacun en ce qui le concerne, de l'exécution du présent arrêté. Ampliation leur sera adressée ainsi qu'à :

- Monsieur le chef de Centre, commandant le Centre de Secours de NUEIL-LES-AUBIERS,
- L'Agglo2B, service transport scolaire
- L'Agglo2B, service ramassage des déchets
- La poste
- L'entreprise concernée.



A NUEIL-LES-AUBIERS,
Le 03 mars 2026
Le Maire,

*P/le Maire et par délégation,
L'adjoint chargé des aménagements*
Michel CHARTE

MAr_26_050

Commune de : NUEIL-LES-AUBIERS

ARRÊTÉ MUNICIPAL

Temporaire relatif à l'utilisation du domaine public communal pour le renouvellement des lignes HTA
route de la Fragnaie lieux-dits le Serveau, la Fragnaie et le Magny

Le Maire de la Commune de NUEIL-LES-AUBIERS,

VU le Code Général des Collectivités Territoriales,

VU le Code Général des Propriétés des Personnes Publiques,

VU le Code de l'Urbanisme,

VU le Code de la Voirie Routière,

VU le Code de la route et l'instruction interministérielle sur la signalisation routière,

VU la loi n° 82-213 du 2 mars 1982 modifiée relative aux droits et libertés des collectivités locales,

VU la loi n°83-8 du 7 janvier 1983 modifiée relative à la répartition des compétences entre les communes, les départements, les régions

et l'état,

VU le Code de Commerce,

VU l'Arrêté MaA_22_255 portant réglementation du domaine public,

VU le règlement de voirie communale de 2005, relatif à la conservation du Domaine Public,

VU la délibération du Conseil municipal fixant le montant des redevances à percevoir au profit de la commune pour occupation du domaine public communal,

VU la demande de prolongation de l'entreprise INEO Réseaux Centre Atlantique, dont le siège social est 282 rue Jean Jaurès - 79000 NIORT, en date du 02 mars 2026, concernant l'autorisation de poursuivre des travaux sur le domaine public pour le renouvellement des lignes HTA,

VU l'état des lieux,

VU l'avis du Responsable des Services Techniques,

VU l'arrêté initiale n° Mat_25_334,

ARRÊTE :

ARTICLE 1 – L'entreprise INEO RESEAUX Centre Atlantique, dont le siège social est 282 rue Jean Jaurès - 79000 NIORT est autorisée à effectuer des travaux sur le domaine public communal, route de la Fragnaie aux lieux-dits le Serveau, la Fragnaie et le Magny, comme indiqué sur les plans annexés, pour une période prévisible de 60 jours à compter du 05 avril 2026.

ARTICLE 2 – La présente autorisation est personnelle, incessible.

ARTICLE 3 – Le permissionnaire s'acquittera des redevances calculées en fonction de la surface relevée par des agents assermentés et des tarifs unitaires au m² fixés annuellement par le Conseil municipal. Leur non-paiement entraîne de plein droit le retrait de l'autorisation.

ARTICLE 4 – Le permissionnaire veillera à conserver le domaine public en parfait état de propreté pendant toutes les périodes d'occupation. En cas de détérioration et dégradation ou de salissures constatées, la ville de Nueil-Les-Aubiers fera procéder aux travaux de remise en état aux frais exclusifs du permissionnaire. Le pétitionnaire est tenu d'assurer la garde de son chantier en toutes circonstances,

ARTICLE 5 – L'entreprise devra se conformer au règlement de voirie communale.


ARTICLE 6 – La présente autorisation est révocable à tout moment, sans indemnité, en cas de non-respect par le permissionnaire, des conditions et dispositions précitées ou pour toute autre raison d'intérêt général.

ARTICLE 7 – Monsieur le Responsable des services Techniques, la Police Municipale, la Brigade de Gendarmerie de Nueil-Les-Aubiers, et tous les agents habilités à constater les infractions à la conservation du domaine public, sont chargés, chacun en ce qui le concerne, de l'exécution du présent arrêté. Ampliation leur sera adressée, ainsi qu'à Monsieur le lieutenant, commandant le Centre de Secours de NUEIL-LES-AUBIERS et l'entreprise concernée.

NUEIL-LES-AUBIERS,

Le 03 mars 2026

Le Maire,


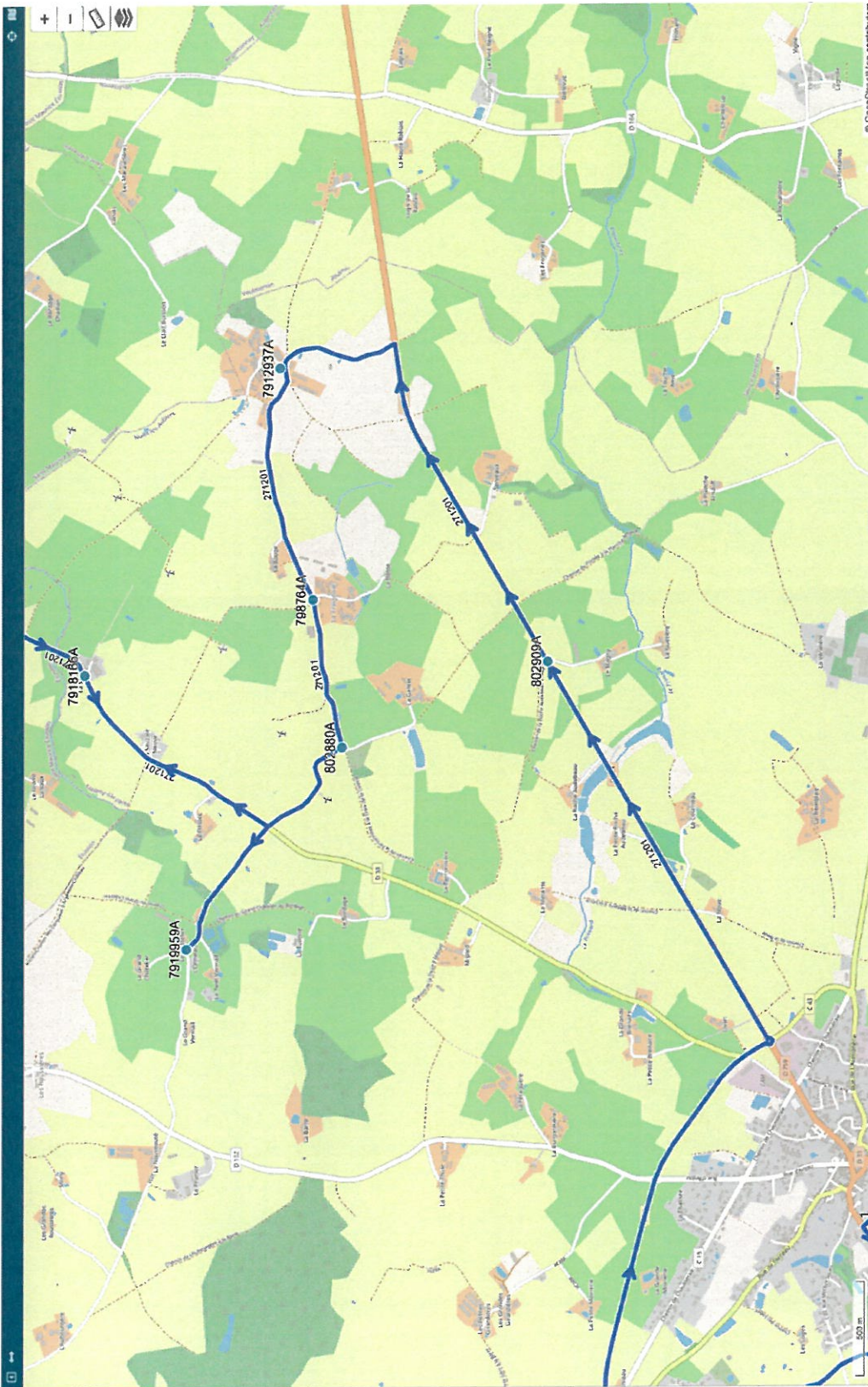
P/le Maire et par délégation,
L'adjoint chargé des aménagements

Michel CHARTE

plan annexe a l'arrete 11117-20-250 20-250

Z11201 - Nuell-les-Aubiers-Garderie/Nuell-les-Aubiers - 010172011

- Arrêts
- NUJEL-LES-AUBIERS - Ecole Privée Mari-Syl Exauprey (7916700A)
 - Point de passage 1
 - NUJEL-LES-AUBIERS - ALLEE DE LA RONDE (7919720A)
 - Point de passage 1
 - Point de passage 2
 - Point de passage 3
 - NUJEL-LES-AUBIERS - LE MAGNY (802909A)
 - NUJEL-LES-AUBIERS - LIGNER (7912937A)
 - NUJEL-LES-AUBIERS - LA FRAGNAIE (790764A)
 - NUJEL-LES-AUBIERS - LA GALTRIE (002690A)
 - NUJEL-LES-AUBIERS - LA SAUZNE (7918166A)
 - Point de passage 1
 - Point de passage 2
 - NUJEL-LES-AUBIERS - LE CHATELIER (7919955A)



P/le Maire et par délégation,
 adjoint chargé des aménagements
Michel CHARTIER

Latitude / Longitude
 latitude longitude (WGS84)
 Afficher les autres arrêts

Autres arrêts

© OpenStreetMap contributors

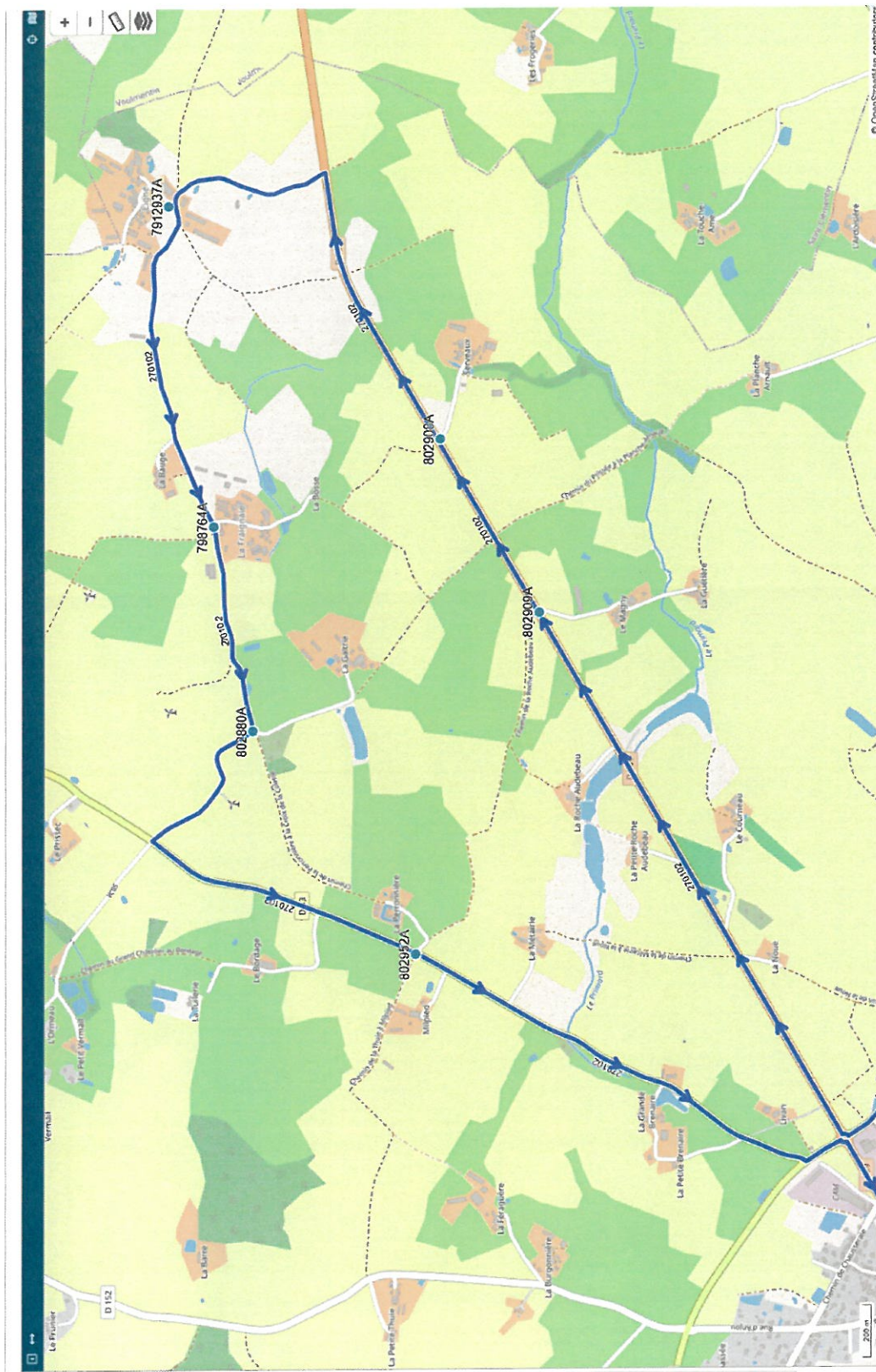
7270102 - Neuil les Aubiers/Neuil les Aubiers - 01012/013

Arrêts

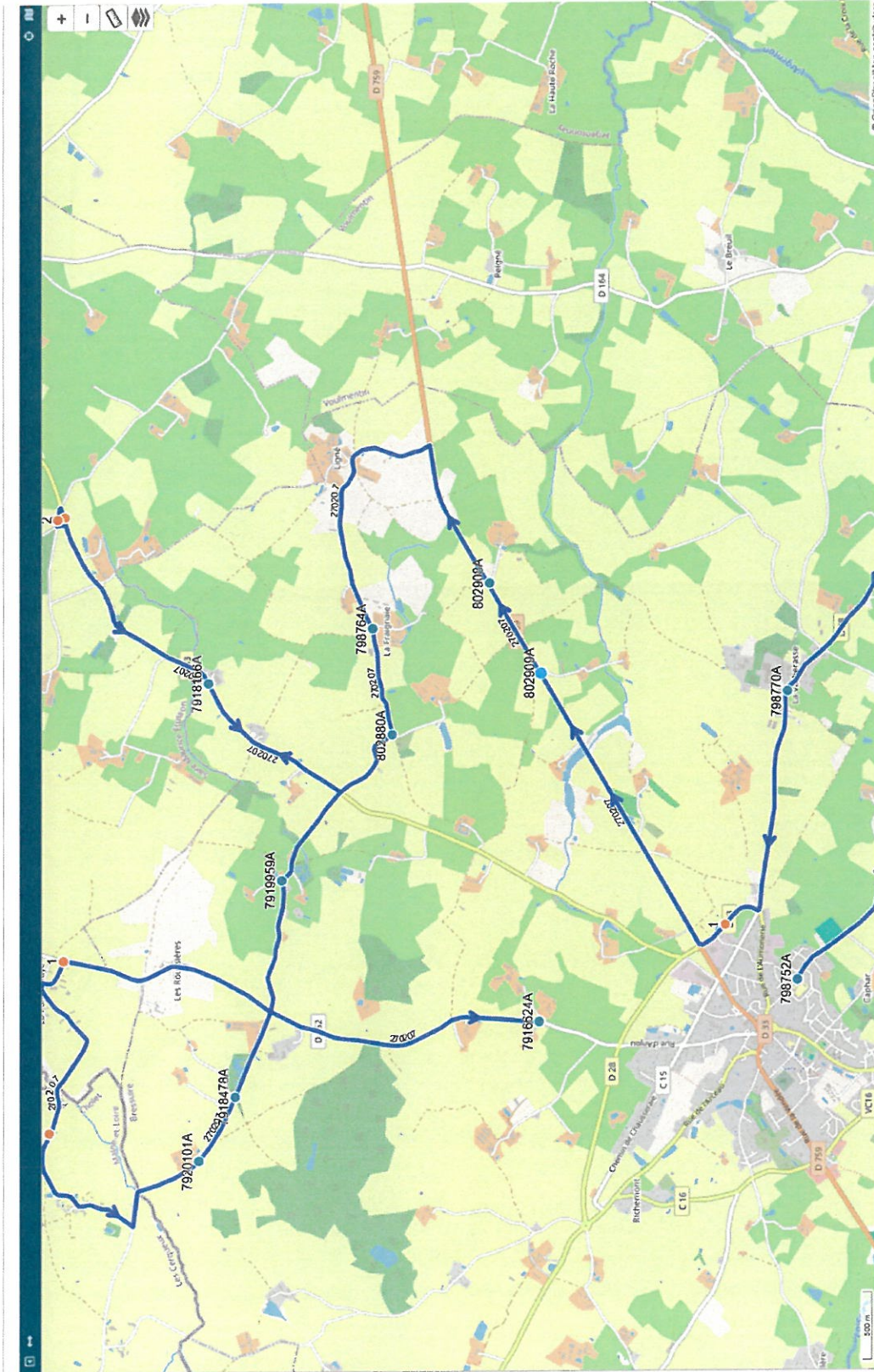
- NUEL-LES-AUBIERS - LA RIVIERE JULIOT CRF D154 (7916449A)
- VOULMENTIN - RUE RENE CASSIN (7916745A)
- NUEL-LES-AUBIERS - LA VACHERASSE (798770A)
- Point de passage 1
- NUEL-LES-AUBIERS - LE MACNY (802909A)
- NUEL-LES-AUBIERS - SERVEAUX (802908A)
- NUEL-LES-AUBIERS - UGNER (7912937A)
- NUEL-LES-AUBIERS - LA FRAGNAIE (799764A)
- NUEL-LES-AUBIERS - LA GALTRE (802908A)
- NUEL-LES-AUBIERS - LA PERONNIERE (802952A)
- NUEL-LES-AUBIERS - COLLEGE STE EMILE DE RODAT (798752A)
- NUEL-LES-AUBIERS - POLE ECHANGE PLACE DES JUSTICES (7919395A)
- NUEL-LES-AUBIERS - ALLEE DE LA RONDE (7919720A)



P/le Maire et par délégation,
L'adjoint chargé des aménagements
Michèle CHARTIE



© OpenStreetMap contributors



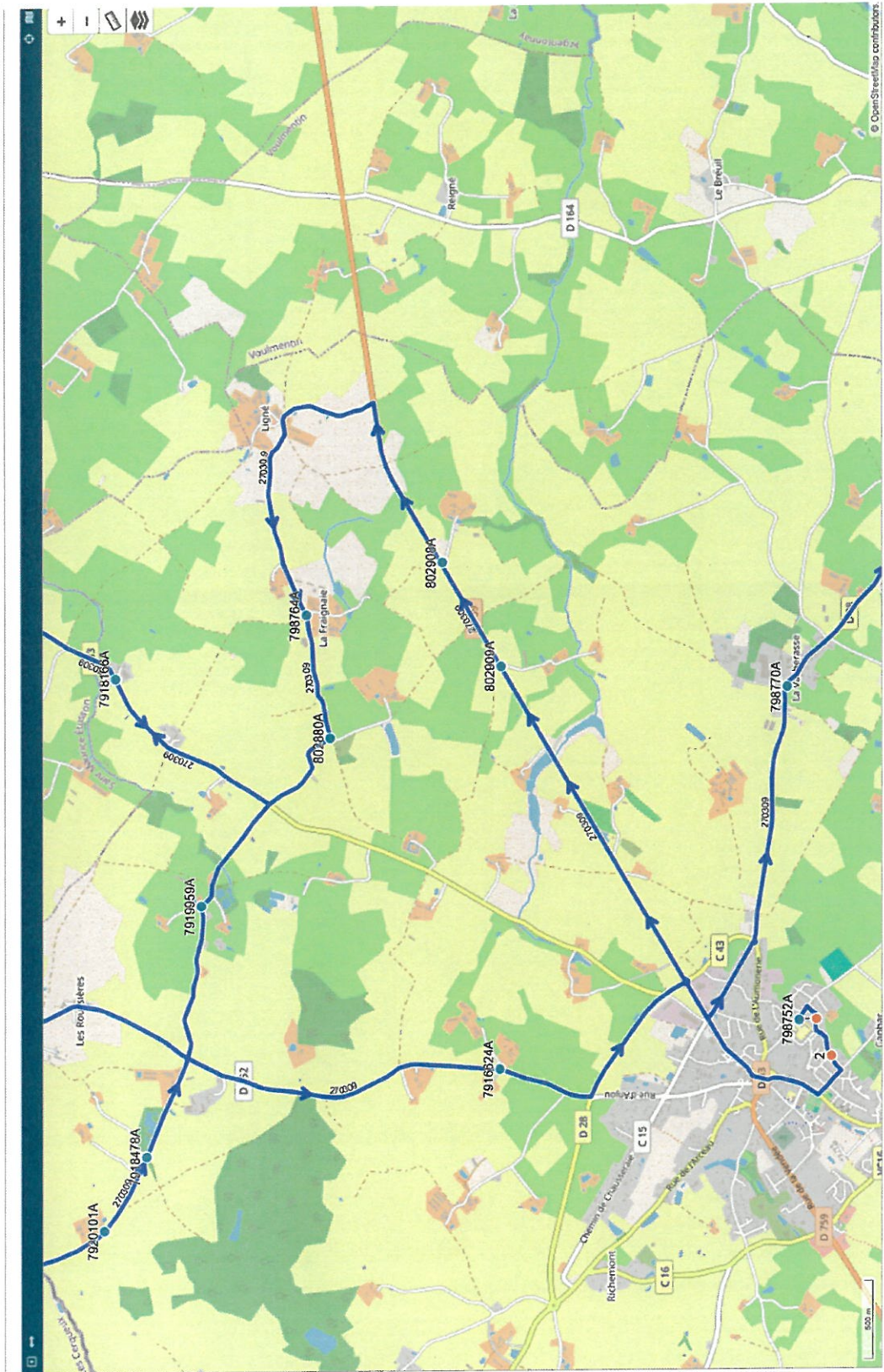
210207 - Neuville-Aubières (Climats) - 0110172013

Arrêts	
NEUIL-LES-AUBIERS - COLLEGE STE EMILIE DE RODAT (798752A)	<input checked="" type="checkbox"/>
NEUIL-LES-AUBIERS - LA RIVIERE JULIOT CRF D154 (7918449A)	<input checked="" type="checkbox"/>
VOULMENTIN - RUE RENE CASSIN (7918745A)	<input checked="" type="checkbox"/>
NEUIL-LES-AUBIERS - LA VACHERASSE (793770A)	<input checked="" type="checkbox"/>
Point de passage 1	<input checked="" type="checkbox"/>
NEUIL-LES-AUBIERS - LE MAGNY (802909A)	<input checked="" type="checkbox"/>
NEUIL-LES-AUBIERS - SERVEAUX (802908A)	<input checked="" type="checkbox"/>
NEUIL-LES-AUBIERS - LA FRAGNAIE (798764A)	<input checked="" type="checkbox"/>
NEUIL-LES-AUBIERS - LA GALTRE (802880A)	<input checked="" type="checkbox"/>
NEUIL-LES-AUBIERS - LA SAUZIE (7918166A)	<input checked="" type="checkbox"/>
Point de passage 1	<input checked="" type="checkbox"/>
Point de passage 2	<input checked="" type="checkbox"/>
NEUIL-LES-AUBIERS - LE CHATELIER (7919959A)	<input checked="" type="checkbox"/>
Point de passage 1	<input checked="" type="checkbox"/>
Point de passage 2	<input checked="" type="checkbox"/>
NEUIL-LES-AUBIERS - L'AUBOURGERE (7920101A)	<input checked="" type="checkbox"/>
NEUIL-LES-AUBIERS - MONY BDC (7918478A)	<input checked="" type="checkbox"/>
NEUIL-LES-AUBIERS - L'ESPERANCE D152 (7916624A)	<input checked="" type="checkbox"/>



Ple Maire et par délégation,
Le point chargé des aménagements
Michel CHARTIE

plan annexé à l'arrêté MAt - 26-050 26-051



Arrêts	
NUEIL-LES-AUBIERS - COLLEGE STE EMILIE DE RODAT (798752A)	<input checked="" type="checkbox"/>
Point de passage 1	<input checked="" type="checkbox"/>
Point de passage 2	<input checked="" type="checkbox"/>
NUEIL-LES-AUBIERS - LE MAGNY (802909A)	<input checked="" type="checkbox"/>
NUEIL-LES-AUBIERS - SERVEAUX (802900A)	<input checked="" type="checkbox"/>
NUEIL-LES-AUBIERS - LA FRAGNAIE (798764A)	<input checked="" type="checkbox"/>
NUEIL-LES-AUBIERS - LA GALTRIE (802890A)	<input checked="" type="checkbox"/>
NUEIL-LES-AUBIERS - LA SAUZAE (7918166A)	<input checked="" type="checkbox"/>
Point de passage 1	<input checked="" type="checkbox"/>
Point de passage 2	<input checked="" type="checkbox"/>
NUEIL-LES-AUBIERS - LE CHATELIER (7919959A)	<input checked="" type="checkbox"/>
Point de passage 1	<input checked="" type="checkbox"/>
NUEIL-LES-AUBIERS - L'AUBOURGERE (7920101A)	<input checked="" type="checkbox"/>
NUEIL-LES-AUBIERS - MOKY BDC (7916478A)	<input checked="" type="checkbox"/>
NUEIL-LES-AUBIERS - L'ESPERANCE D152 (7916624A)	<input checked="" type="checkbox"/>
NUEIL-LES-AUBIERS - LA VACHERASSE (798770A)	<input checked="" type="checkbox"/>
VOULMENTIN - RUE RENE CASSIN (7916745A)	<input checked="" type="checkbox"/>

MAIRIE DE NUEIL-LES-AUBIERS

Le Maire et par délégation,
 Adjoint chargé des aménagements
Michel CHARTIE

Latitude / Longitude
 Longitude, latitude (WGS84)

Autres arrêts