








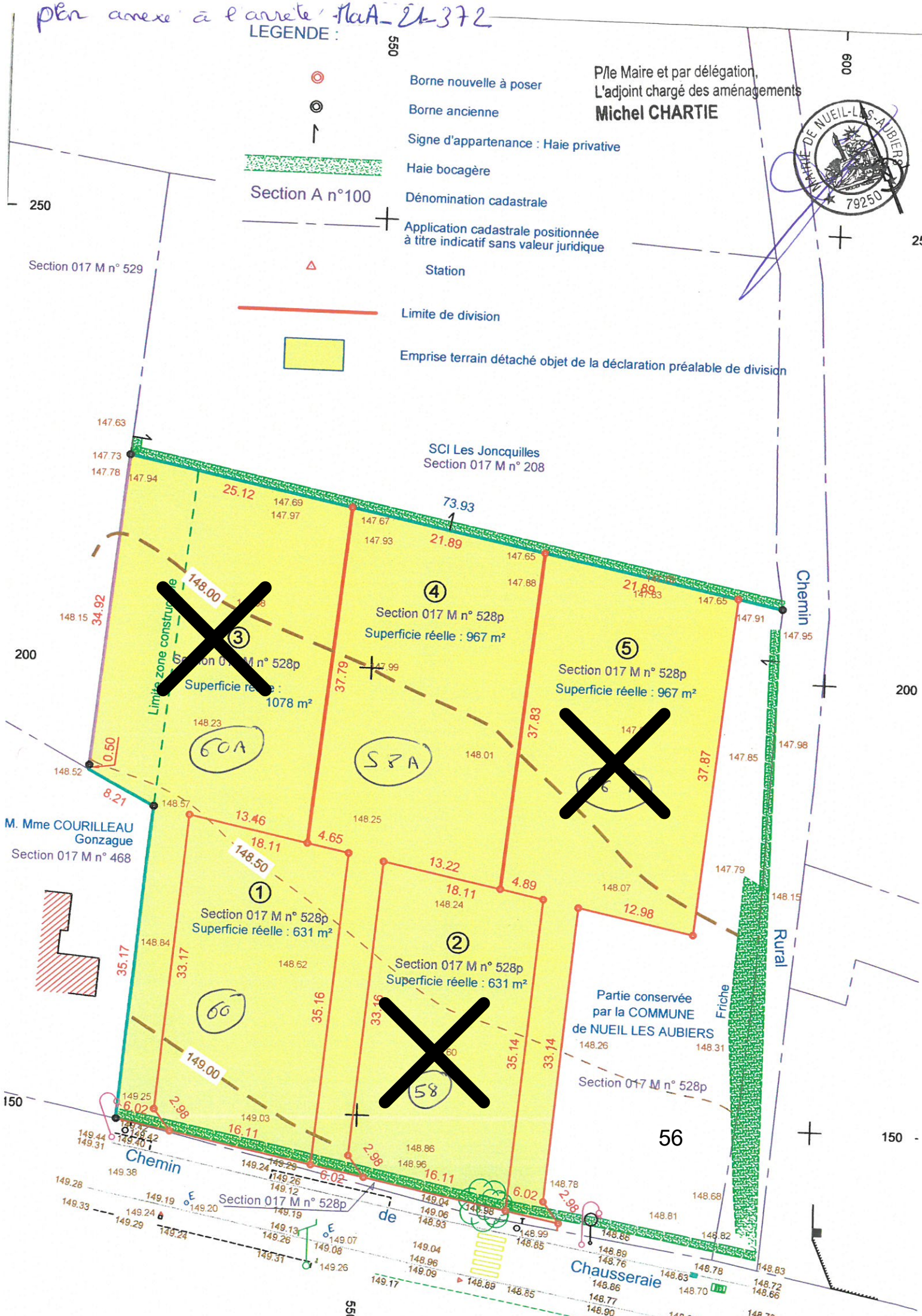


plan annexé à l'arrêté MA-A-21-372

LEGENDE :

-  Borne nouvelle à poser
-  Borne ancienne
-  Signe d'appartenance : Haie privative
-  Haie bocagère
- Section A n°100**
-  Dénomination cadastrale
-  Application cadastrale positionnée à titre indicatif sans valeur juridique
-  Station
-  Limite de division
-  Emprise terrain détaché objet de la déclaration préalable de division

P/le Maire et par délégation,
L'adjoint chargé des aménagements
Michel CHARTIE



M. Mme COURILLEAU
Gonzague
Section 017 M n° 468

SCI Les Jonquilles
Section 017 M n° 208

Partie conservée
par la COMMUNE
de NUEL LES AUBIERES

Section 017 M n° 528p

56

Chausseraie